

売 払 物 件

本頁以降に、位置案内図、売払物件表、物件説明書を掲載しています。
物件説明書の各項目は、次の内容を記載しています。

接面道路の幅員等	接面道路の方位、幅員、道路の種別、舗装の有無を記載しています。 幅員は、概ね前面道路の平均的な数値です。	
法令等に基づく制限	区 域	市街化区域、市街化調整区域等の別を記載しています。
	用途地域 指定建蔽率 指定容積率	都市計画で定められた用途地域等を記載しています。 複数の指定がある場合は、すべて記載しています。
	基準建蔽率 基準容積率	建築基準法で定められた建蔽率等を記載しています。 複数の指定がある場合は、すべて記載しています。
	防火指定	防火地域、準防火地域の指定を記載しています。 指定がない場合は「－」と記載しています。
	高度地区	都市計画で定められた建築物の高さの最高限度又は最低限度を記載しています。
その他 法制限	上記以外の法制限がある場合を記載しています。	
交通機関	バ ス	最も近距離のバス停留所を記載しています。 近距離に複数ある場合は、運行本数等により主要な停留所を代表して記載しています。
	鉄 道	地下鉄、あおなみ線、ＪＲ、名鉄、近鉄のうち、最も近距離の鉄道駅を記載しています。 総合駅の場合は、代表して地下鉄を記載しています。 距離は図上計測したものです。
供給処理施設	企業別に、前面道路の配管配線状況を記載しています。 「無」と記載されていても、近隣まで整備されており、引き込み可能な場合もあります。また「有」と記載されていても、使用容量等で直ちに 対応できない場合もあります。 引き込みの可否、費用、工期等は各企業にご照会ください。	
公共施設	区役所	北、西、中川、港、守山、緑の各区には支所が置かれており、支所で所管しています。このため支所管内の物件については支所を記載しています。
	小学校 中学校	物件の属する学区の学校を記載しています。
参考事項	物件について、特記すべき事項を記載しています。	

お申し込みの前には、必ず現地及び諸規制についてご確認ください。

売却物件一覧表

番号	所在地番	地目	地積	最低売却価格
ま 1	大曾根北土地区画整理事業施行地区内 仮換地31街区17-1番		171.00㎡	28,890,000円
	(従前地) 北区山田西町3丁目169番5 北区山田西町3丁目169番6		計 171.00㎡ (51.72坪)	
ま 2	葵土地区画整理事業施行地区内 仮換地11街区12番	宅地	116.88㎡	34,839,000円
	(従前地) 東区葵二丁目207番2		70.02㎡	
			計 186.90㎡	
ま 3	葵土地区画整理事業施行地区内 仮換地20街区12番		79.00㎡	28,380,000円
	(従前地) 東区葵三丁目1719番1		計 93.80㎡ (23.89坪)	
			計 93.80㎡	
ま 3	葵土地区画整理事業施行地区内 仮換地20街区12番	宅地	60.00㎡	28,380,000円
	(従前地) 東区葵三丁目1719番1		計 99.74㎡ (18.15坪)	
			計 99.74㎡	

物 件 説 明 書

番号	所在地番	地目	地積	最低売却価格
ま1	名古屋都市計画事業 大曾根北土地区画整理事業施行地区内 仮換地31街区17-1番		m ² 171.00	28,890,000 円
		計	171.00	
	(従前地) 名古屋市北区山田西町3丁目169番5 名古屋市北区山田西町3丁目169番6	宅地	116.88	
	計		186.90	

接面道路の幅員等	南側で幅員約6mの舗装区画道路に接面しています。				
法令等に基づく制限	都市計法等	区 域	市街化区域		
		用途地域	第1種住居地域		
		指定建蔽率	60%	指定容積率	200%
		基準建蔽率	70% ※耐火建築物等の場合		基準容積率
	防火指定	準防火地域		高度地区	31m高度地区
その他制限	緑化地域、都市機能誘導区域内、居住誘導区域内				
交通機関(道のり)	バス	市営バス「山田町三丁目」停留所より北方へ約400m			
	鉄道	地下鉄名城線「大曾根」駅より北方へ約750m			
供給処理施設	配管等の状況		照会先及び電話番号		
	電気	前面道路配線 有	中部電力契約受付センター 0120-921-691		
	上水道	前面道路配管 有	名古屋市上下水道局 お客さま受付センター 052-884-5959		
	下水道	前面道路配管 有			
ガス	前面道路配管 有	東邦ガスお客さまセンター 0570-783987			
公共施設(道のり)	北区役所	物件の南西方	約 2.6	km	
	市立飯田小学校	物件の南西方	約 0.7	km	
	市立大曾根中学校	物件の北方	約 0.7	km	
参考事項	<p>・当該土地は、土地区画整理事業施行地区内にあるため、換地処分後に、清算金の徴収又は交付があった場合は、すべて公益財団法人名古屋まちづくり公社が負担又は取得するものとします。建築行為等をするときは、建築確認申請の前に土地区画整理法第76条に規定する許可が必要になります。</p>				

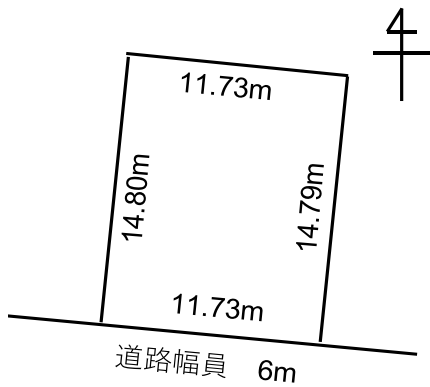
※ 物件説明書は、入札参加者が物件の概要を把握するための参考資料ですので、必ず入札参加者ご自身において、現地及び諸規制について調査確認を行ってください。

< 付近見取図 >

4



< 詳細図 >



物 件 説 明 書

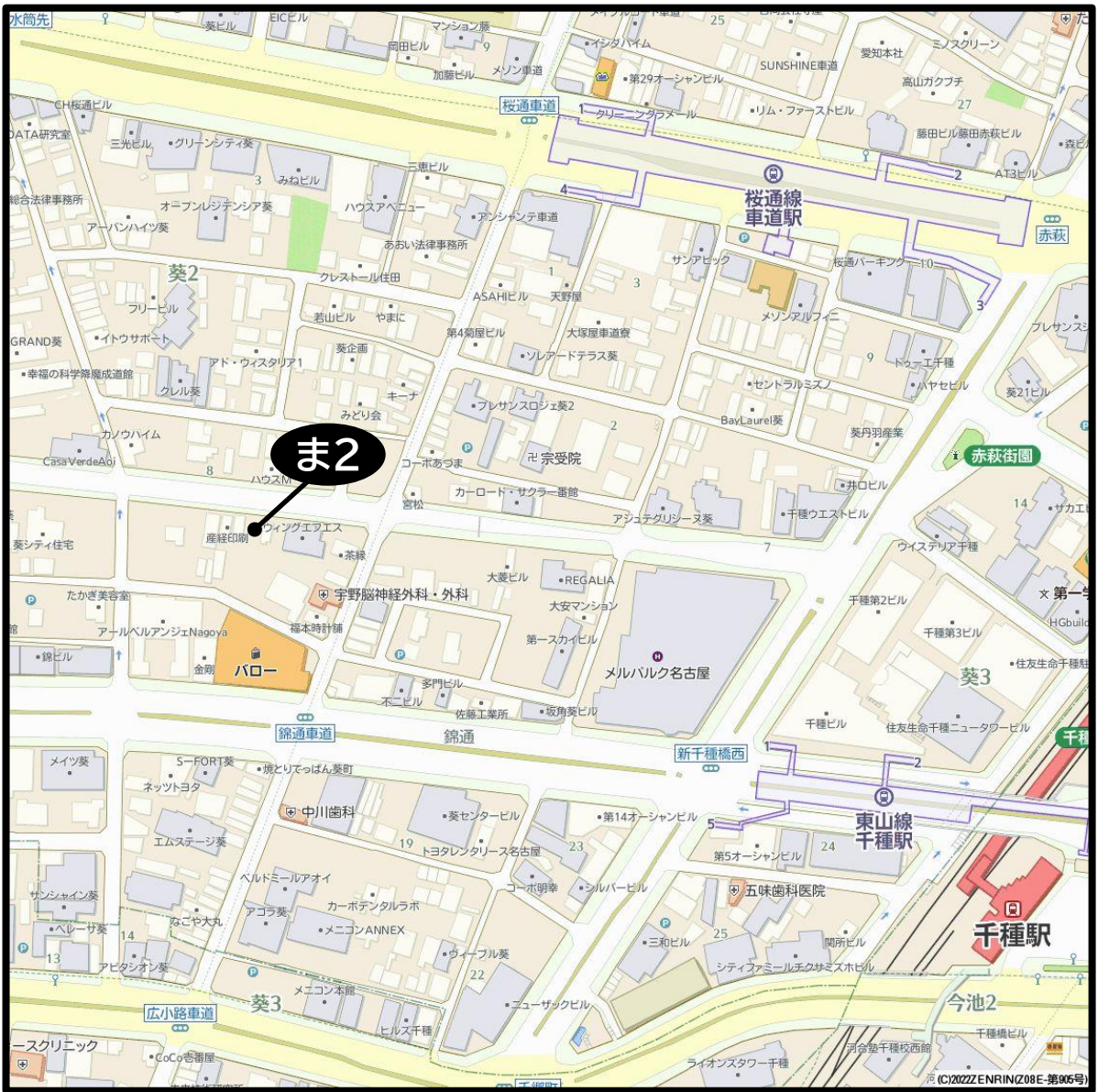
番号	所在地番	地目	地積	最低売却価格
ま2	名古屋都市計画事業 葵土地区画整理事業施行地区内 仮換地11街区12番		m ² 79.00	34,839,000 円
		計	79.00	
	(従前地)		93.80	
	名古屋市東区葵二丁目207番2	宅地	93.80	
		計	93.80	

接面道路の幅員等	北側で幅員約16mの舗装区画道路に接面しています。					
法令等に基づく制限	都市計法等	区 域	市街化区域			
		用 途 地 域	近隣商業地域			
		指 定 建 蔽 率	80%	指 定 容 積 率	300%	
		基 準 建 蔽 率	90% ※耐火建築物等の場合		基 準 容 積 率	300%
		防 火 指 定	準防火地域		高 度 地 区	絶対高45m高度地区
その他制限	緑化地域、駐車場整備地区、都市機能誘導区域内、居住誘導区域内					
交通機関 (道のり)	バス	市営バス「桜通車道」停留所より南西方約400m				
	鉄道	地下鉄桜通線「車道」駅より南西方約300m				
供給処理施設		配管等の状況	照会先及び電話番号			
	電 気	前面道路配線 有	中部電力契約受付センター 0120-921-691			
	上 水 道	前面道路配管 有	名古屋市上下水道局 お客さま受付センター 052-884-5959			
	下 水 道	前面道路配管 有				
ガ ス	前面道路配管 有	東邦ガスお客さまセンター 0570-783987				
公共施設 (道のり)	東区役所	物件の 北方	約 1.0	km		
	市立葵小学校	物件の 西方	約 0.4	km		
	市立あずま中学校	物件の 北方	約 1.1	km		
参考事項	<ul style="list-style-type: none"> ・当該土地は、土地区画整理事業施行地区内にあるため、換地処分後に、清算金の徴収又は交付があった場合は、すべて公益財団法人名古屋まちづくり公社が負担又は取得するものとします。建築行為等をするときは、建築確認申請の前に土地区画整理事業法第76条に規定する許可が必要になります。 ・前面道路に乗入幅約3.7mを令和4年10月末頃整備予定 					

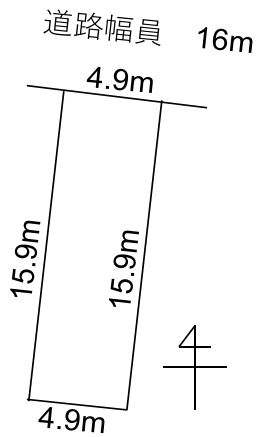
※ 物件説明書は、入札参加者が物件の概要を把握するための参考資料ですので、必ず入札参加者ご自身において、現地及び諸規制について調査確認を行ってください。

< 付近見取図 >

4



< 詳細図 >



物 件 説 明 書

番号	所在地番	地目	地積	最低売却価格
ま3	名古屋都市計画事業 葵土地区画整理事業施行地区内 仮換地20街区12番		m ² 60.00	28,380,000 円
	(従前地)		計 60.00	
	名古屋市東区葵三丁目1719番1	宅地	99.74	
			計 99.74	

接面道路の幅員等	南側で幅員約16m、北側で幅員約4mの舗装区画道路に接面しています。					
法令等に基づく制限	都市計法等	区 域	市街化区域			
		用 途 地 域	近隣商業地域			
		指 定 建 蔽 率	80%	指 定 容 積 率	300%	
		基 準 建 蔽 率	90% ※耐火建築物等の場合		基 準 容 積 率	300%
	防 火 指 定	準防火地域		高 度 地 区	絶対高45m高度地区	
その他制限	緑化地域、駐車場整備地区、都市機能誘導区域内、居住誘導区域内					
交通機関 (道のり)	バス	市営バス「桜通車道」停留所より南方約200m				
	鉄道	地下鉄桜通線「車道」駅より南方約200m				
供給処理施設	配管等の状況		照会先及び電話番号			
	電 気	前面道路配線 有	中部電力契約受付センター 0120-921-691			
	上 水 道	前面道路配管 有	名古屋市上下水道局 お客さま受付センター 052-884-5959			
	下 水 道	前面道路配管 有				
ガ ス	前面道路配管 有	東邦ガスお客さまセンター 0570-783987				
公共施設 (道のり)	東区役所	物件の 北方	約 1.1	km		
	市立葵小学校	物件の 西方	約 0.6	km		
	市立あずま中学校	物件の 北方	約 1.2	km		
参考事項	<ul style="list-style-type: none"> ・当該土地は、土地区画整理事業施行地区内にあるため、換地処分後に、清算金の徴収又は交付があった場合は、すべて公益財団法人名古屋まちづくり公社が負担又は取得するものとします。建築行為等をするときは、建築確認申請の前に土地区画整理事業法第76条に規定する許可が必要になります。 ・南面道路に乗入幅約4mを令和4年10月末頃整備予定 					

※ 物件説明書は、入札参加者が物件の概要を把握するための参考資料ですので、必ず入札参加者ご自身において、現地及び諸規制について調査確認を行ってください。

< 付近見取図 >

4



< 詳細図 >

